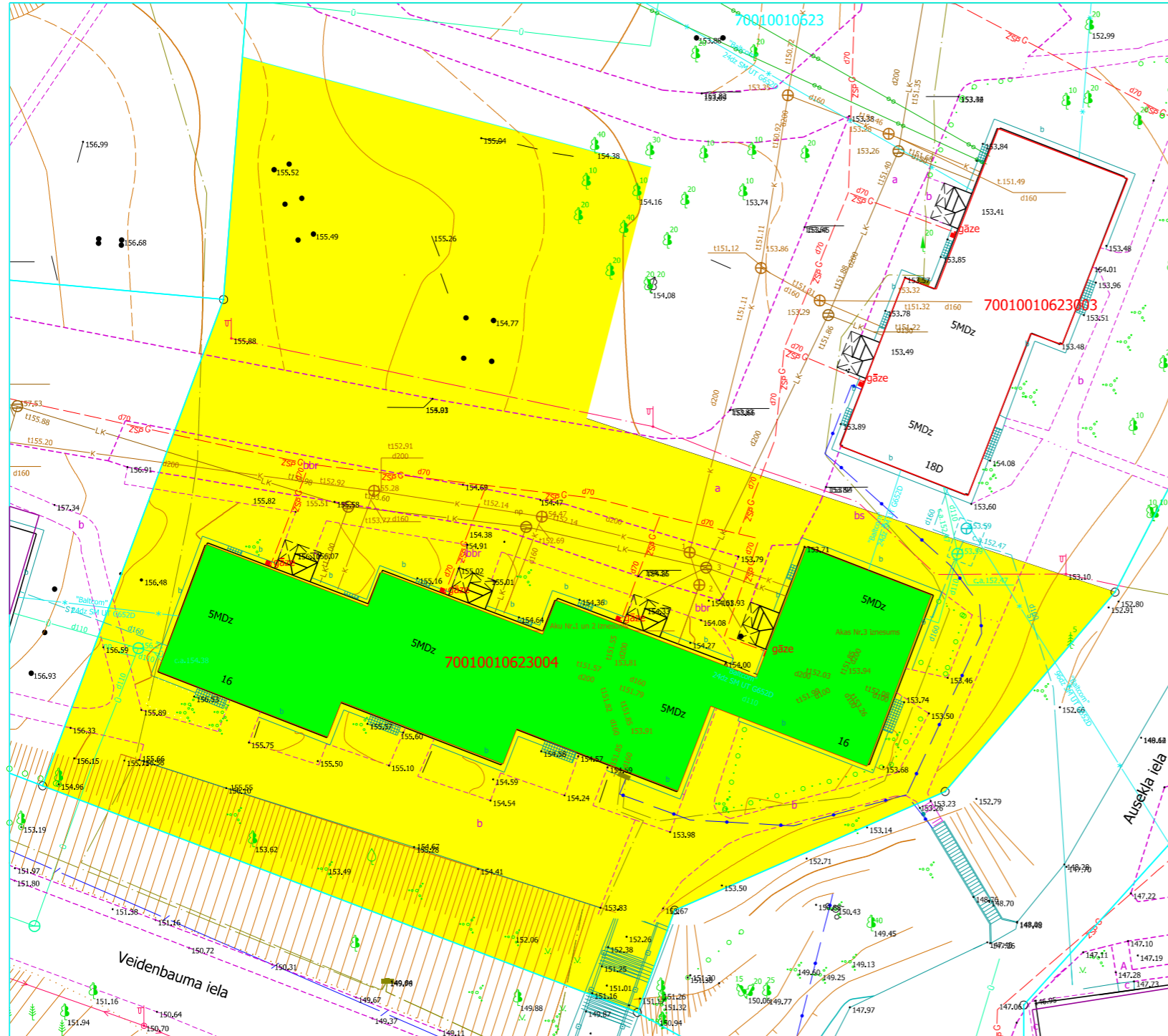



# Funkcionāli nepieciešamā zemes gabala projekts

Daudzdzīvokļu dzīvojamai mājai Veidenbauma ielā 16, Madonā, Madona novadā






Pielikums Nr.1



Funkcionāli nepieciešamā zemes gabala novietojums zemes vienībā



Apzīmējumi:

-  Sarkanā līnija
-  Zemes vienības robeža
-  7001 001 2191 Zemes vienības kadastra apzīmējums
-  70010010146010 Būves kadastra apzīmējums
-  70010011496001



5 stāvu dzīvojamā māja Veidenbauma ielā 16, Madonā, ar kadastra apzīmējumu 7001 001 0623 004, kas reģistrēta nekustamā īpašuma ar kadastra numuru 7001 501 0038 sastāvā, kas pilnībā sadalīts dzīvokļu īpašumos. Īpašums ierakstīts Madonas pilsētas zemesgrāmatās nodalījumā Nr. 433.

Funkcionāli nepieciešamā zemes gabala projekts uz topogrāfiskās kartes pamata

Datu avoti: <https://topografija.lv>; <https://www.lvmgeo.lv/kartes> (Dati no VZD, LGIA, SIA "Karšu izdevniecība Jāņa Sēta") 2024. gada informācija



Daudzdzīvokļu dzīvojamās mājas Veidenbauma iela 16, Madonā, Madonas novadā, funkcionāli nepieciešamā zemes gabala robežas, ko veido fiziskai personai piederošas zemes vienības ar kadastra apzīmējumu 7001 001 0623 daļa - 0.4458 ha platībā (kadastrālās uzmērīšanas laikā platība var tikt precizēta).

Sagatavoja: S. Putniņa  
Nekustamā īpašuma pārvaldības  
un teritoriālās plānošanas nodaļas  
zemes ierīcības inženiere

Adrese: Veidenbauma iela 16, Madona,  
Madonas novads, LV-4801

Mērogs 1:500